

CR semaine Pyrénées (Bielle) du 27 sept au 5 octobre

Participant(e)s Annick, Brigitte (public support stage dernière session diplôme d'état)

Jeudi : route... toute la journée et oui Bielle est loin....

Vendredi 28: chouette... la grotte des Eaux Chaudes sauf qu'on nous conseille fortement de laisser nos néoprènes trop fins pour porter la salopette et la veste 5mm soit 10mm niveau torse...

Y'aurait-il tromperie ?

Les Eaux Chaudes (commune des Eaux Chaudes- Pyrénées)

Développement environ 8km , profondeur +800m avec arrêt sur S4

Trou qui porte son nom parce que situé non loin de la station thermale du même nom...

Encore de l'humour spéléo ? Parce que l'eau y est plus fraîche qu'à Bramabiau... juste 4 petits degrés...

Mais avant de faire trempette marche d'environ 2h00-2h30 ? dans le réseau fossile aux roches noires. Puis changement de tenue, réglage des baudriers... (Forcément vu l'épaisseur des néoprènes).

Casse croûte et descente par un puits de 8m dans la rivière. Pour attaquer la nage à contre courant presque au bas de la corde

Quelques secondes ou rien ne se passe puis ... on suffoque dès que l'eau se glisse jusqu'à notre peau... froid ? NON, glacé OUI !

N'étant pas dans le timing, nous n'irons pas jusqu'au beau siphon aux eaux bleues... sur le moment pas de regret de sortir de cette eau gelée un peu plus tôt !

WE pas de sessions spéléo les évaluateurs partent en WE, les évalués repèrent les trous, pour nous ce sera rando avec Denise une autre « public support »

Samedi 29 par un super soleil boucle au lacs d'Ayous après le hameau de Gabas au départ du lac de Biou Artigues (niveau d'eau très bas) direction pont de Biou, lac de Roumassot, lacs Gentau et son refuge, (belle vue sur le Pic du Midi d'Ossau, puis le lac Berseau où nous ferons la pause casse croûte. On atteint le col entre le pic de Bielle et le majestueux pic de Castereau (2227m) et une vue sublime... descente vers le lac Castereau (nombreuses Dolines) petite pause vers un petit canyon avant de boucler la boucle et de retrouver la voiture (15km, + 750m)



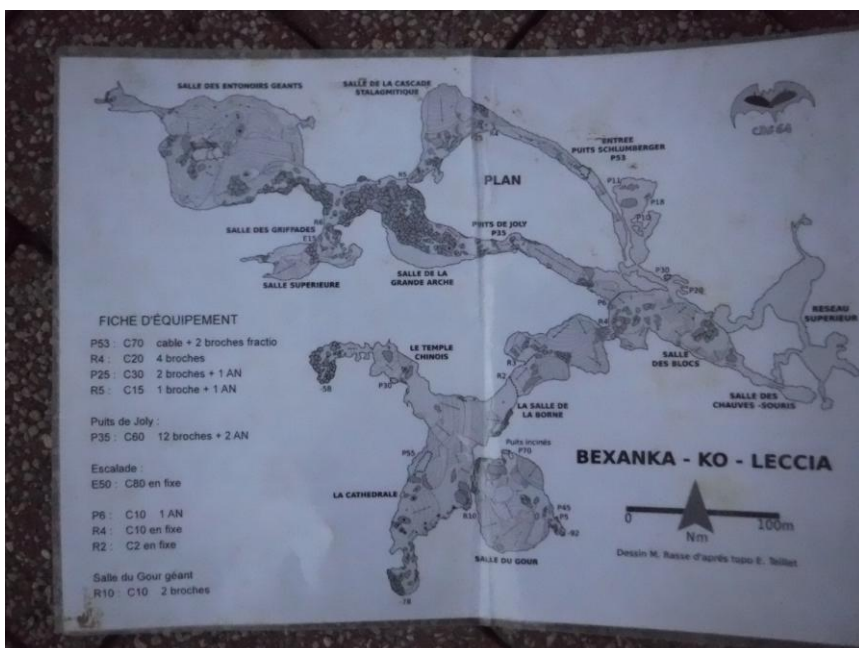
)

Dimanche 30 toujours le même trio + Franck un évalué

Vallon du Soussoueu (toujours vallée d'Ossau) petit parking au bout d'une route forestière du Piet vers le pont du Goua qu'on ne prend pas. Direction la corniche des Alhas taillée dans la roche avec un câble. On rejoint le GR 10 en direction de Gourette après avoir franchi le Soussoueu. Plateau de Cezy où juste avant un coup de feu d'un chasseur nous vrille les tympans... Nous crions et sortons le sifflet... nous longeons de grandes falaises de calcaire superbe vue avec de multiples passages de vautours. Pause repas sur de grandes dalles de rochers à la parfaite inclinaison pour s'allonger. Puis descente en direction des cabanes de Soussoueu pour emprunter par la suite le sentier qui longe le torrent parfois d'assez haut. Retour à la voiture par le pont de Goua 13k200 +1000m



Lundi 1^{er} spéléo nous voici désignées pour faire le Bexanka (commune de Camou- Sihgue) développement environ 5km et – 160



Le plus éloigné une heure de voiture , mais marche d'approche de 5 minutes, avec un superbe puits de 50m plein pot pour débiter (pour le retour équipé d'un frac au milieu)

Objectif atteint avec le temple Chinois TPST environ 5h30

Mardi rando sans Franck parti en reconnaissance spéléo

Boucle de 17km500 et 740m de dénivelé avec pour objectif le pic d'Escuret départ de la rando à 5mn du gîte en voiture, derrière la chapelle de Houdas. On grimpe jusqu'aux « cercles de pierres » ou les Cromlechs de Lou Courats datant de la préhistoire.



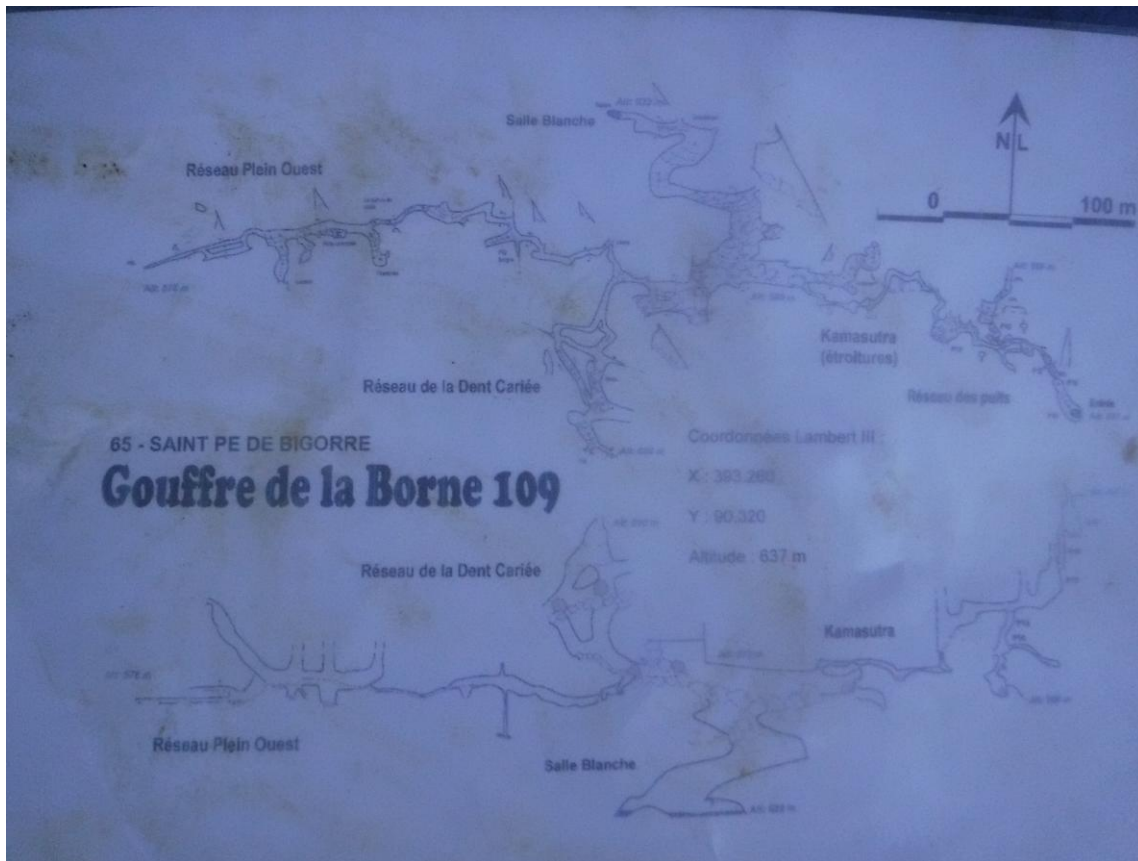
On poursuit par le GR de pays un moment avant de poursuivre à flanc de montagne jusqu'au col de la Houn Barrache. le nez en l'air pour contempler les nombreux vautours. Puis direction nord ouest jusqu'au pic de L' Escurets (1440m) superbe vue à 360°. On reste un grand moment au soleil à admirer les parapentes qui décollent. On descend direction sud pour rejoindre le col de Marie Blanche puis par un sentier à gauche de la route, le plateau du Benou et le plateau de la Técoùère, très pastoral puis la voiture par un sentier qui évite la route



Mercredi 3 octobre, première journée décisive... pour nos évalués

Petite marche d'approche. Trou de la Borne 109, commune de St Pé de Bigorre, développement environ 300m et -105m

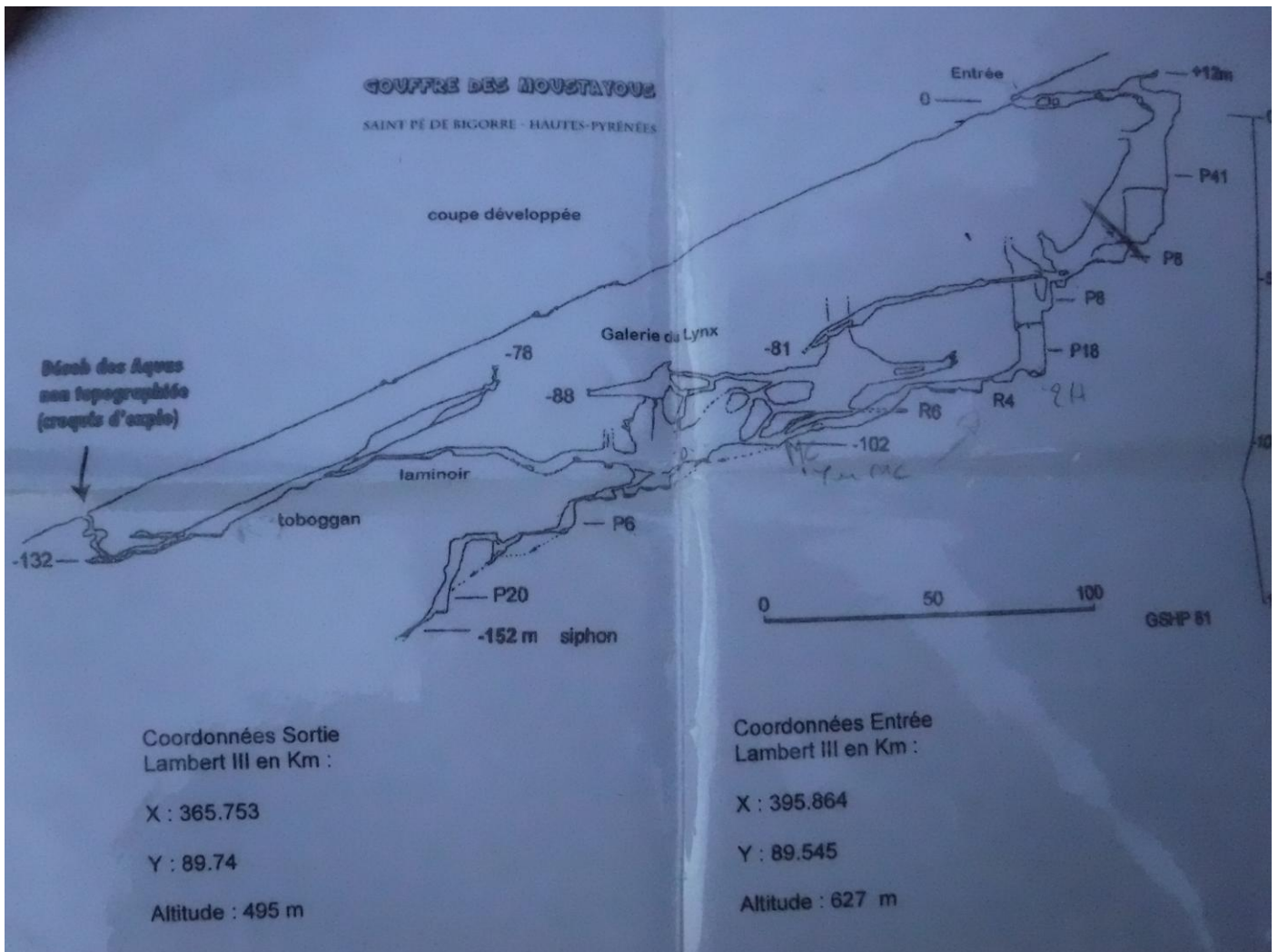
Une succession de petits puits avec au fond des salamandres but à atteindre la salle blanche avec de belles concrétions TPST environ 6h



Jeudi 4 Octobre, ultime journée avant le diplôme de nos « guides »

Traversée de Moustayous (ouverte en 2009) commune de St Pe de Bigorre, profondeur -130m développement environs 800m (TPST 4h45)

Marche d'approche d'une petite heure en sous bois. Entrée pas très large, mais vite on a de beaux volumes dans les puits pour débiter, quelques passages ludiques... Sur la fin la progression se fait plus à 4 pattes ou courbé pour finir par se vautrer et patauger dans de l'eau froide, noire, boueuse et malodorante juste avant la sortie par les buses retour plus court jusqu'aux voitures



« Mais où je pose mes pieds ? »

Vendredi 5 ... journée de route pour le retour... et nous apprendrons que nos 10 évalués ont validé leur DE. Brigitte et Annick